



Die Gemeinde
AUERBACH
informiert



seit 788

Bürgerversammlung am 25.04.2014

Einwohner am 30.06.2013 lt. Statistischem Landesamt 2.088
Größe des Gemeindegebietes 2.408 ha
Länge der Gemeindestraßen 30,869 km

Stand der Schulden am 31.12.2013

➤ Gemeinde Auerbach 0,00 €
➤ Kommunalunternehmen Wärmeversorgung u. Energiegewinnung 264.000,00 €
➤ Schulverband Mittelschule Hengersberg 10.387.845,95 €
Gesamtschülerzahl: 213
Schüler aus Auerbach: 38
Anteil an den Schulden 1.942.434,61 €

Schüler Grundschule: 79
Schüler gesamt: ca. 225

	Verwaltungshaushalt Euro	Vermögenshaushalt Euro	Gesamt Euro
Haushaltsansätze 2013	2.617.254	1.204.500	3.821.754
Rechnungs- ergebnis 2013	2.941.121,09	3.053.141,59	5.994.262,68

Gliederung des Verwaltungshaushaltes in Einzelpläne

	<u>HAUSHALT 2013</u>		<u>RECHNUNGSERGEBNIS 2013</u>	
	Einnahmen €	Ausgaben €	Einnahmen €	Ausgaben €
0 Allgemeine Verwaltung	24.480	436.870	33.704	401.173
1 Öffentliche Sicherheit u. Ordnung (Brand- und Katastrophenschutz)	1.500	29.640	3.345	67.229
2 Schulen (Grundschule Auerbach, Mittelschulen Hengersberg und Lalling, Schülerbeförderung)	43.150	291.041	53.270	282.696
3 Wissenschaft, Forschung, Kultur- pflege (Bücherei, VHS, Denkmal- schutz, Kirchen, Landschaftspflege)	2.200	15.532	9.837	16.568
4 Soziale Sicherung (Kindergarten)	115.000	222.230	135.632	239.948
5 Gesundheit, Sport, Erholung (Förderung der Sportvereine)	1.000	10.300	1.607	11.116
6 Bau- u. Wohnungswesen, Verkehr (Straßenunterhalt, -beleuchtung, Winterdienst, Gew. III. Ordnung)	46.450	180.050	52.954	168.312
7 Öffentliche Einrichtungen, Wirtschaftsförderung (Abwasser- beseitigung, Recyclinghof, Erdreichdeponie, Bestattungswesen, Bauhof, Fremdenverkehr)	142.650	181.996	156.567	179.503
8 Wirtschaftl. Unternehmen, Grund- u. Sondervermögen (Elektrizitäts-, Wasserversorgung, Bürgerhaus Loh, Wohnungen Schule Auerbach)	259.900	222.685	283.636	218.634
9 Allgemeine Finanzwirtschaft (Steuern und Zuweisungen, Zinsen, Zuführung zum Vermögenshaushalt)	1.980.924	1.026.910	2.210.569	1.355.942
Summe	2.617.254	2.617.254	2.941.121	2.941.121

Einzelne Positionen des Verwaltungshaushaltes

Einnahmen


	Landes- durchschnitt	Rechnungsergebnis 2013		
		pro Einwohner		
		Gemeinde Auerbach	LD 2012	
Steuern: Grundsteuer A 350 v. H.	(346,8)	25.552	12,24	14,44
Grundsteuer B 320 v. H.	(333,2)	121.695	58,58	82,37
Gewerbsteuer 330 v. H.	(325,5)	579.479	277,53	301,62
Gewerbsteuer bereinigt		431.284	206,55	236,52
Gemeindeanteil an d. Einkommensteuer		760.305	364,13	391,58
Einkommensteuerersatzleistung		65.947	31,58	
Gemeindeanteil an der Umsatzsteuer		29.806	14,27	19,06
Hundesteuer		3.420	1,63	1,88
Schlüsselzuweisung		512.584	245,49	188,25
Finanzzuweisung für überörtl. Aufgaben		36.272		
Grunderwerbsteuer-Anteil		5.959		
Zuweisung zur Schülerbeförderung		29.499		
Mieten und Pachten		35.432		
Kfz-Steuer-Zuschuss f. Straßenunterhalt		41.730		
Kindergarten (für Personalkosten)		135.297		
Konzessionsabgabe		51.853		
Gebühren: Kanalbenutzungsgebühren		120.167		
Wassergebühren		173.461		
Verwaltungsgebühren		12.493		
Zinserträge		18.828		

Ausgaben

Schulen		282.696		
<u>davon:</u>				
- Grundschule Auerbach		55.471		
- Schülerbeförderung zuschussfähig		37.366		
- SV Hengersberg, Lalling		159.032		
- Schülerunfallversicherung		9.336		
Kindergarten		238.781		
Abwasserbeseitigung		95.632		
Wasserversorgung (netto)		175.562		
Gewerbsteuerumlage		148.195	70,97	65,10
Kreisumlage		617.065	295,53	
Zuführung zum Vermögenshaushalt		590.682		
Summe aller Personalkosten		562.434	269,37	

Gliederung des Vermögenshaushaltes in Einzelpläne

	Rechnungsergebnis 2013	
	Einnahmen €	Ausgaben €
0 Allgemeine Verwaltung	-,-	35.252
1 Öffentliche Sicherheit und Ordnung (Feuerwehr)	-,-	10.802
2 Schulen	-,-	9.789
3 Wissenschaft, Forschung, Kulturpflege	1.793	6.688
4 Soziale Sicherung (Kindergarten)	50.000	-,-
5 Gesundheit, Sport, Erholung	-,-	-,-
6 Bau- und Wohnungswesen, Verkehr (Baugebiete, Straßen)	129.477	239.124
7 Öffentl. Einrichtungen, Wirtschaftsförderung (Abwasserbeseitigung)	263.509	98.744
8 Wirtschaftl. Unternehmen, Grund- und Sondervermögen (Wasserver- sorgung, bebauter Grundbesitz)	69.850	122.257
9 Allgemeine Finanzwirtschaft	2.538.513	2.530.486
Summe	3.053.142	3.053.142



Die größten Einnahmeposten der Gemeinde im Vermögenshaushalt 2013



	€
Verkauf von Gewerbe- und Baugrundstücken	238.881
Erschließungsbeiträge für Gewerbe- und Baugrundstücke	72.194
Zuschuss für Kinderkrippe	50.000
Beiträge für Abwasseranlage	40.269
Beiträge für Wasserversorgung	37.017
Pauschale Investitionszuweisung	117.000
Verkauf altes Anlagevermögen des Bauhofs	37.621
Grundstückveräußerungen	20.422

Die größten Ausgabeposten der Gemeinde im Vermögenshaushalt 2013



	€
Gemeindeverbindungsstr. Wainding-Wetzenbach	40.000
Hochwasserschutz – Rückhaltebecken	197.736
Bauhof (Kommunalschlepper, Doppelkabiner)	124.653
E-Wald-Ladestation	13.496
Grunderwerb	73.390

Entwicklung der Schlüsselzuweisung, Kreisumlage, Einkommensteuerbeteiligung und Steuerkraftzahl

	Schlüsselzuweisung	Kreisumlage	Einkommensteuerbet.	Eink.st ersatz	Gemeindeanteil an d. Umsatzst.	Steuerkraft je Einwohner	Rangstelle im Landkreis
	€	€	€	€	€	€	
1990	477.434	229.959	246.262			128,43	24.
1995	489.425	362.373	397.336			232,62	20.
1997	397.421	414.212	405.278	29.616		287,05	15.
1998	331.882	440.547	431.040	30.468	18.957	333,30	12.
1999	419.147	372.692	450.085	32.275	19.176	281,46	16.
2000	423.474	466.051	488.105	34.196	22.278	316,89	15.
2002	452.672	481.100	490.167	38.489	21.482	327,66	14.
2004	377.764	517.728	473.678	39.325	21.456	343,63	9.
2006	533.788	508.330	493.750	39.403	22.959	276,68	22.
2007	525.320	523.208	575.428	44.225	25.886	310,04	17.
2008	341.620	673.703	638.591	45.029	26.797	457,77	4.
2009	669.924	422.757	641.963	56.312	26.514	319,77	25.
2010	566.904	610.757	620.878	61.775	26.915	397,46	19.
2011	499.644	606.643	647.627	58.006	28.733	387,78	20.
2012	362.360	710.861	704.090	64.009	29.648	487,26	11.
2013	512.584	617.065	760.305	65.947	29.806	471,00	14.
2014	574.504	670.637				485,12	

Schlüsselzuweisung

Die Schlüsselzuweisung gleicht den Bedarf (den Aufwand) einer Gemeinde und das, was sie an Steuern selber einzunehmen imstande ist (also die Steuerkraft), aus.

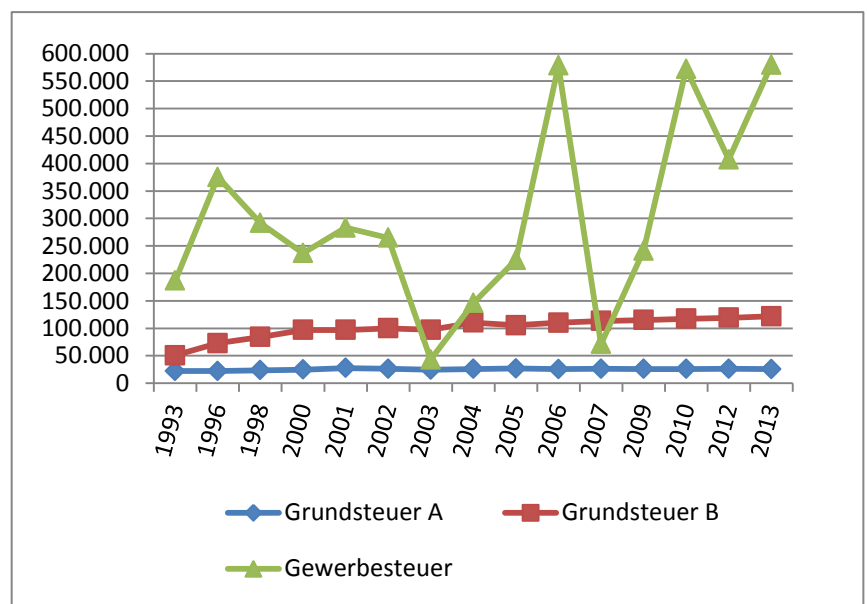
Kreisumlage

Der Landkreis legt seinen nicht gedeckten Bedarf, also die Ausgabeposten, die die Einnahmen übersteigen, auf die Gemeinden um. Die Kreisumlage wird von der Umlagekraft jeder Gemeinde berechnet. Steuerkräftige Gemeinden haben also eine höhere Kreisumlage zu leisten (2014 47% aus 1.426.887 € = 670.637 €).

Steuerkraftzahl (absolute Steuerkraft)

Die Steuerkraft eines Jahres errechnet sich aus der Grundsteuer A und B, der Gewerbesteuer und dem Einkommensteueranteil des Vorjahres + 80% der Schlüsselzuweisung. (2014 = 1.426.887 = 480,12/EW)

	Grundsteuer A	Grundsteuer B	Gewerbesteuer
1993	22.072	50.715	186.843
1994	20.604	58.784	213.464
1996	21.957	72.809	375.365
1998	23.628	84.082	291.499
2000	24.594	97.098	236.777
2002	26.240	99.880	264.741
2003	24.394	97.143	43.088
2004	25.970	110.248	145.986
2005	26.833	105.483	224.243
2006	25.487	110.021	578.173
2007	26.176	113.274	71.385
2008	25.994	111.198	243.019
2009	25.843	115.173	241.077
2010	25.770	117.418	572.161
2011	26.733	116.185	493.377
2012	26.218	119.138	407.241
2013	25.552	121.695	579.479

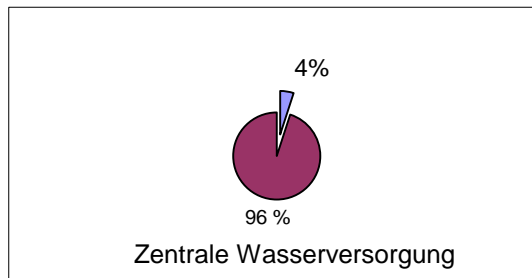


Anschlussgrad – Stand 31.12.2013

Wasserversorgungsanlage

Derzeit: Bis auf 20 Anwesen (ca. 65 Personen) sind alle Anwesen an die zentrale Wasserversorgung angeschlossen bzw. anschließbar.

Anschlussgrad
= 96 %



Wasserverbrauch

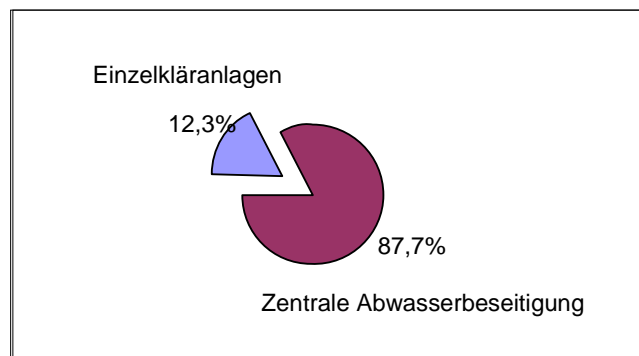
1991 40.436 m³
2013 ~ 97.671 m³

Länge des Wasserleitungsnetzes

38.853 m

Entwässerungsanlage

Zentrale Abwasserbeseitigung	1.831 Personen (87,7 %)
davon Kläranlage Auerbach	1.433 Personen
Kläranlage Loh	384 Personen
Kläranlage Hengersberg	14 Personen
Einzelkläranlagen	257 Personen (12,3 %)



Länge des Kanalnetzes

Gesamtlänge:	28.237 m	davon	Mischwasserkanal:	15.881 m
			Schmutzwasserkanal:	7.743 m
			Regenwasserkanal:	1.335 m
			Druckleitungen:	3.278 m

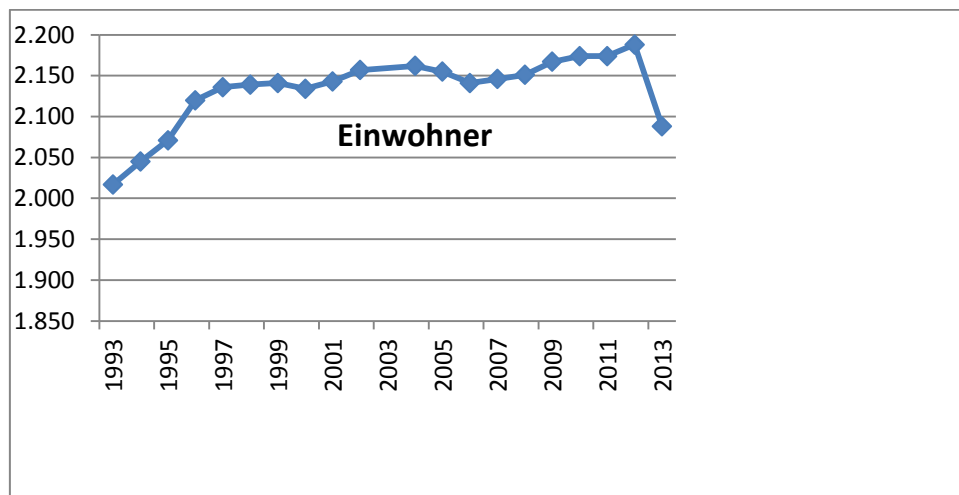
Stromverbrauch in der Gemeinde

	<u>2010</u>	<u>2011</u>	<u>2012</u>
HT	3.596.484 kWh/a	3.303.273 kWh/a	3.507.388 kWh/a
NT	597.921 kWh/a	529.196 kWh/a	460.486 kWh/a
Sondervertragskunden	1.629.097 kWh/a	2.195.238 kWh/a	1.946.867 kWh/a
Gesamt	5.823.502 kWh/a	6.027.707 kWh/a	5.914.741 kWh/a

Stromerzeugung in der Gemeinde 2012

Photovoltaik	199 Anlagen	4.203.690 kWh/a
Wasser	3 Anlagen	310.721 kWh/a
KWK	2 Anlage	101.432 kWh/a

Einwohnerentwicklung lt. Statistischem Landesamt, Stand 30.06.2013



Einwohner nach Ortsteilen:

Auerbach	302	Loh	357
Oberauerbach	394	Mapferding	75
Engolling	426	Obersteinhausen	59
		Kaltenbrunn	59



Einwohnerstatistik zum 15.04.2014

Einwohner gesamt	2.170
davon Nebenwohnsitze	53
Ausländer	65
Männl.	1.089
Weibl.	1.081
Katholisch	1.859
Evangelisch	82
keiner bzw. anderer Religion	229

Die Altersstatistik unserer Einwohner

Alter	Gesamt	männlich	weiblich
0 bis 3 Jahre	86	42	44
4 bis 6 Jahre	64	25	29
7 bis 15 Jahre	200	102	98
16 bis 18 Jahre	88	47	41
19 bis 65 Jahre	1.467	756	711
66 Jahre und älter	265	117	148
Gesamt:	2.170	1.089	1.081