

Die Gemeinde  
**AUERBACH**  
informiert



seit 788

---

## Bürgerversammlung am 21.11.2019

---

Einwohner am 30.06.2019 lt. Statistischem Landesamt (HWS)	2.118
Einwohner nach eigener Fortschreibung (HWS)	2.156
Größe des Gemeindegebietes	2.408 ha
Länge der Gemeindestraßen	31,483 km

### Stand der Schulden am 31.12.2018

Gemeinde Auerbach	0 €
Kommunalunternehmen Wärmeversorgung und Energiegewinnung	209.000 €
Schulverband Mittelschule Hengersberg	8.390.138 €
Gesamtschülerzahl: 227	
Schüler aus Auerbach: 33	
Anteil an den Schulden	1.219.711 €

Schüler Grundschule 78

	Verwaltungshaushalt	Vermögenshaushalt	Gesamt
	Euro	Euro	Euro
<b>Haushaltsansätze 2018</b>	3.454.892	2.453.500	5.908.392
<b>Rechnungsergebnis 2018</b>	3.874.429,89	4.234.755,74	8.109.185,63

**Gliederung des Verwaltungshaushaltes in Einzelpläne**

	<b>HAUSHALT 2018</b>		<b>RECHNUNGSERGEBNIS 2018</b>	
	<b>Einnahmen €</b>	<b>Ausgaben €</b>	<b>Einnahmen €</b>	<b>Ausgaben €</b>
0 Allgemeine Verwaltung	31.930	468.235	37.559	439.144
1 Öffentliche Sicherheit u. Ordnung (Brand- und Katastrophenschutz)	3.000	45.060	9.583	44.219
2 Schulen (Grundschule Auerbach, Mittelschule Hengersberg, Schülerbeförderung)	50.450	275.963	52.801	281.787
3 Wissenschaft, Forschung, Kultur- pflege (Bücherei, VHS, Denkmal- schutz, Kirchen, Landschaftspflege)	5.800	28.230	8.128	23.852
4 Soziale Sicherung (Kindergarten)	233.000	408.100	243.031	415.603
5 Gesundheit, Sport, Erholung (Förderung der Sportvereine)	1.000	47.600	1.445	19.778
6 Bau- u. Wohnungswesen, Verkehr (Straßenunterhalt, -beleuchtung, Winterdienst, Gew. III. Ordnung)	59.450	332.950	67.095	344.351
7 Öffentliche Einrichtungen, Wirtschaftsförderung (Abwasser- beseitigung, Recyclinghof, Bestattungswesen, Bauhof)	175.150	243.946	204.776	213.898
8 Wirtschaftl. Unternehmen, Grund- u. Sondervermögen (Elektrizitäts-, Wasserversorgung, Bürgerhaus Loh, Wohnungen Schule Auerbach)	304.600	254.735	336.986	244.736
9 Allgemeine Finanzwirtschaft (Steuern und Zuweisungen, Zinsen, Zuführung zum Vermögenshaushalt)	2.590.512	1.350.073	2.910.347	1.844.383
<b>Summe</b>	<b>3.454.892</b>	<b>3.454.892</b>	<b>3.871.751</b>	<b>3.871.751</b>

**Einzelne Positionen des Verwaltungshaushaltes**

<u><b>Einnahmen</b></u>			Rechnungsergebnis 2018			
			pro Einwohner			
		Ø Bayern 2.000-3.000 EW	Ø Landkreis	Gemeinde Auerbach	LD 2017	
Steuern: Grundsteuer A	350 v. H.	(355,2)	(340,2)	27.311	13,02	16,69
Grundsteuer B	320 v. H.	(344,6)	(331,9)	139.942	66,73	86,13
Gewerbsteuer	330 v. H.	(330,8)	(340,9)	919.343	438,41	352,90
Gewerbsteuer bereinigt				743.887	354,74	277,56
Gemeindeanteil an d. Einkommensteuer				1.228.576	585,87	533,93
Einkommensteuerersatzleistung				92.289	44,01	
Gemeindeanteil an der Umsatzsteuer				74.584	35,57	28,95
Hundesteuer				3.590	1,71	2,30
Schlüsselzuweisung				279.072	133,08	261,24
Finanzzuweisung für überörtl. Aufgaben				37.235		
Grunderwerbsteuer-Anteil				60.832		
Zuweisung zur Schülerbeförderung				33.230		
Mieten und Pachten				38.691		
Kfz-Steuer-Zuschuss f. Straßenunterhalt				53.500		
Kindergarten (für Personalkosten)				243.031		
Konzessionsabgabe				62.858		
Gebühren: Kanalbenutzungsgebühren				140.040		
Wassergebühren				222.470		
Verwaltungsgebühren				14.924		
Zinserträge				2.060		

<u><b>Ausgaben</b></u>	Rechnungsergebnis 2018		
		pro Einwohner	
		Gemeinde Auerbach	LD 2017
Schulen:	281.788		
<u>davon:</u>			
- Grundschule Auerbach	70.108		
- Schülerbeförderung zuschussfähig	45.452		
- Nachmittagsbetreuung	19.733		
- SV Mittelschule Hengersberg	135.572		
- Schülerunfallversicherung	10.910		
Kindergarten einschl. auswärtige Einrichtungen	409.505		
Abwasserbeseitigung	150.503		
Wasserversorgung (netto)	228.009		
Gewerbsteuerumlage	175.456	83,67	75,34
Kreisumlage	951.188	453,59	
Zuführung zum Vermögenshaushalt	717.738	343,27	
Summe aller Personalkosten	663.187	316,25	

## Gliederung des Vermögenshaushaltes in Einzelpläne

	Rechnungsergebnis 2018	
	Einnahmen €	Ausgaben €
0 Allgemeine Verwaltung	-,-	28.561
1 Öffentliche Sicherheit und Ordnung (Feuerwehr)	-,-	1.500
2 Schulen	-,-	23.264
3 Wissenschaft, Forschung, Kulturpflege	-,-	-,-
4 Soziale Sicherung (Kindergarten)	-,-	-,-
5 Gesundheit, Sport, Erholung	-,-	7.190
6 Bau- und Wohnungswesen, Verkehr (Baugebiete, Straßen)	30.550	52.172
7 Öffentl. Einrichtungen, Wirtschafts- förderung (Abwasserbeseitigung)	314.326	418.779
8 Wirtschaftl. Unternehmen, Grund- und Sondervermögen (Wasserver- sorgung, bebauter und un bebauter Grundbesitz)	23.458	26.759
9 Allgemeine Finanzwirtschaft	3.866.422	3.676.531
<b>Summe</b>	<b>4.234.756</b>	<b>4.234.756</b>



## Die größten Einnahmeposten der Gemeinde im Vermögenshaushalt 2018



	€
Zuschuss ALE für Wegegestaltung im Kirchengrundstück	108.197
Zuschuss ALE für Gehwegbau in Loh	30.900
Zuschuss für Breitbandausbau	195.339
Beiträge für Abwasseranlage	10.789
Beiträge für Wasserversorgungsanlage	9.925
Pauschale Investitionszuweisung	110.000
Zuführung vom Verwaltungshaushalt	717.738

## Die größten Ausgabeposten der Gemeinde im Vermögenshaushalt 2018



	€
Rathaus (EDV-Anlagen, Kopierer)	28.561
Grundschule (LED-Leuchten, Dokumentenkameras)	11.337
Mittelschule Hengersberg Investitionsumlage	11.927
Gehweg im Umfeld der Kirche (Restkosten)	52.879
Baugebiet Engolling Süd-Erweiterung (Ing-Kosten, Spielplatz)	20.012
Kläranlage Auerbach, Nachklärbecken	96.058
Baugebiet Engolling Süd – Erweiterung Kanal	10.954
Wasserleitungsbau	16.400
Breitbandausbau	221.947
Bauhofmaschinen und –geräte (gemeinsame Funkraupe, Walze, Greifschaufel)	32.609

### Kommunalunternehmen

Jahresfehlbetrag 2013	21.829,96 €
Jahresfehlbetrag 2014	24.644,99 €
Jahresfehlbetrag 2015	11.265,24 €
Jahresfehlbetrag 2016	12.915,29 €
Jahresfehlbetrag 2017	10.962,91 €

## Entwicklung der Schlüsselzuweisung, Kreisumlage, Einkommensteuerbeteiligung und Steuerkraftzahl

	Schlüsselzuweisung	Kreisumlage	Einkommensteuerbet.	Eink.st ersatz	Gemeindeanteil an d. Umsatzst.	Steuerkraft je Einwohner	Rangstelle im Landkreis
	€	€	€	€	€	€	
1990	477.434	229.959	246.262			128,43	24.
1998	331.882	440.547	431.040	30.468	18.957	333,30	12.
1999	419.147	372.692	450.085	32.275	19.176	281,46	16.
2000	423.474	466.051	488.105	34.196	22.278	316,89	15.
2002	452.672	481.100	490.167	38.489	21.482	327,66	14.
2004	377.764	517.728	473.678	39.325	21.456	343,63	9.
2006	533.788	508.330	493.750	39.403	22.959	276,68	22.
2008	341.620	673.703	638.591	45.029	26.797	457,77	4.
2009	669.924	422.757	641.963	56.312	26.514	319,77	25.
2010	566.904	610.757	620.878	61.775	26.915	397,46	19.
2011	499.644	606.643	647.627	58.006	28.733	387,78	20.
2012	362.360	710.861	704.090	64.009	29.648	487,26	11.
2013	512.584	617.065	760.305	65.947	29.806	471,00	14.
2014	574.504	670.637	818.437	68.394	30.628	485,12	16.
2015	452.720	840.937	982.641	74.525	38.261	616,28	11.
2016	398.212	842.713	1.013.748	81.675	39.025	719,29	7.
2017	378.792	873.956	1.109.258	80.426	49.459	769,09	7.
2018	279.072	951.188	1.228.576	92.289	74.584	915,16	5.
2019	442.156	876.076				865,11	10.

### Schlüsselzuweisung

Die Schlüsselzuweisung gleicht den Bedarf (den Aufwand) einer Gemeinde und das, was sie an Steuern selber einzunehmen imstande ist (also die Steuerkraft), aus.

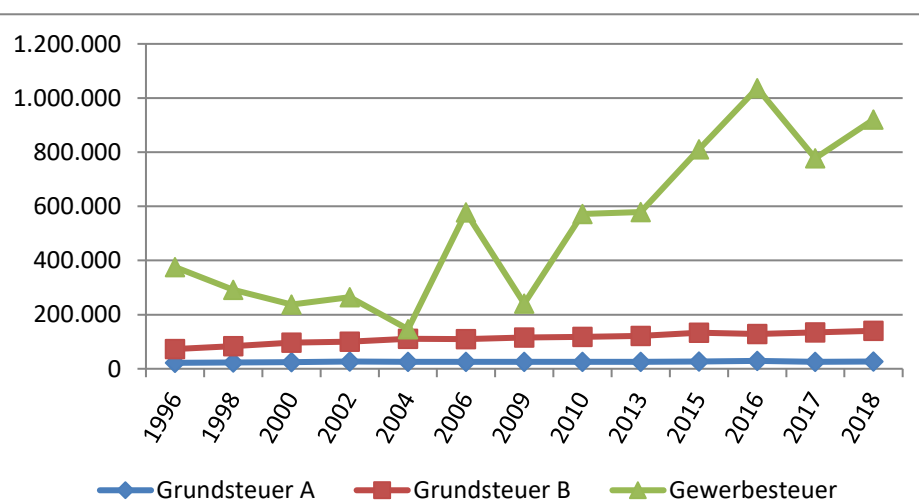
### Kreisumlage

Der Landkreis legt seinen nicht gedeckten Bedarf, also die Ausgabeposten, die die Einnahmen übersteigen, auf die Gemeinden um. Die Kreisumlage wird von der Umlagekraft jeder Gemeinde berechnet. Steuerkräftige Gemeinden haben also eine höhere Kreisumlage zu leisten (2019 43% aus 2.037.387 = 876.076 / 2018 43 % aus 2.212.065 = 951.188).

### Steuerkraftzahl (absolute Steuerkraft)

Die Steuerkraft eines Jahres errechnet sich aus der Grundsteuer A und B, der Gewerbesteuer und dem Einkommensteueranteil des Vorjahres + 80% der Schlüsselzuweisung. (2019 = 2.037.387 = 865,11/EW)

	Grundsteuer A	Grundsteuer B	Gewerbesteuer
1994	20.604	58.784	213.464
1996	21.957	72.809	375.365
1998	23.628	84.082	291.499
2000	24.594	97.098	236.777
2002	26.240	99.880	264.741
2004	25.970	110.248	145.986
2006	25.487	110.021	578.173
2008	25.994	111.198	243.019
2010	25.770	117.418	572.161
2011	26.733	116.185	493.377
2012	26.218	119.138	407.241
2013	25.552	121.695	579.479
2014	25.489	124.862	767.416
2015	26.243	133.433	810.626
2016	29.074	128.114	1.036.576
2017	25.989	134.364	777.954
2018	27.313	140.236	921.036

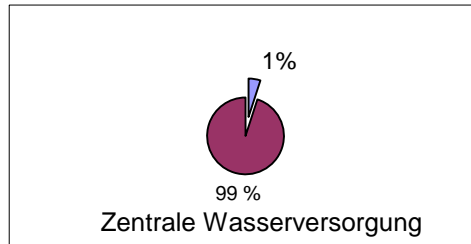


## Anschlussgrad – Stand 31.12.2018

### Wasserversorgungsanlage

Derzeit: Bis auf 6 Anwesen sind alle Anwesen an die zentrale Wasserversorgung angeschlossen bzw. wären jederzeit anschließbar.

Anschlussgrad  
= 99 %



### Wasserverbrauch

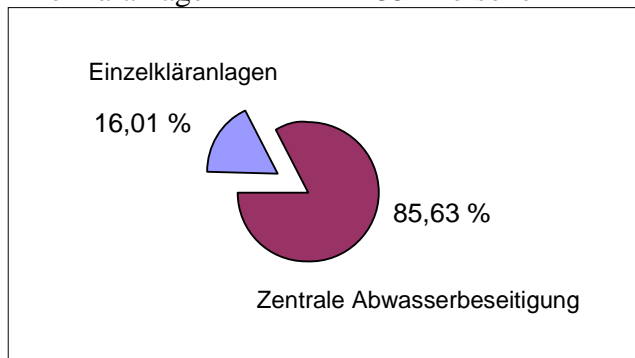
1991	40.436 m <sup>3</sup>
2018	116.442 m <sup>3</sup>

### Länge des Wasserleitungsnetzes

39.693 m

### Entwässerungsanlage

Zentrale Abwasserbeseitigung	1.877 Personen	85,63 %
davon Kläranlage Auerbach	1.450 Personen	
Kläranlage Loh	415 Personen	
Kläranlage Hengersberg	12 Personen	
Einzelkläranlagen	351 Personen	16,01 %



### Länge des Kanalnetzes

Gesamtlänge:	28.583 m	davon	Mischwasserkanal:	16.092 m
			Schmutzwasserkanal:	7.724 m
			Regenwasserkanal:	1.469 m
			Druckleitungen:	3.328 m
			Zahl der Pumpwerke	8

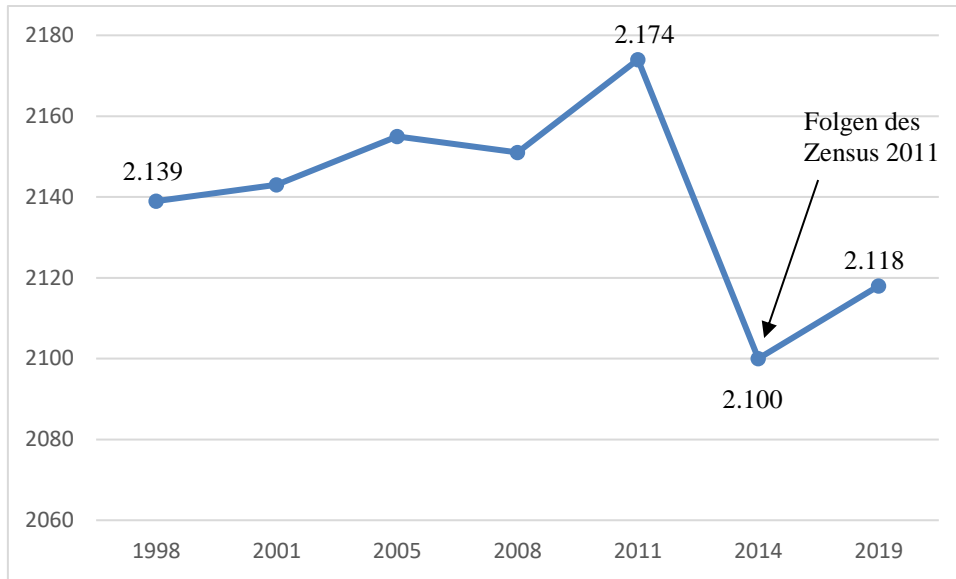
### Stromverbrauch in der Gemeinde

	2016	2017	2018
HT	3.618.135 kWh	3.566.003 kWh	3.577.127 kWh
NT	336.985 kWh	315.891 kWh	299.863 kWh
Sondervertragskunden	1.905.244 kWh	1.954.168 kWh	1.802.651 kWh
<b>Gesamt</b>	<b>5.860.364 kWh</b>	<b>5.836.062 kWh</b>	<b>5.679.641 kWh</b>

### Stromerzeugung in der Gemeinde 2018

Photovoltaik	228 Anlagen	5.081.272 kWh
Wasser	3 Anlagen	238.506 kWh
Biomasse	1 Anlage	35.959 kWh
<b>Gesamt</b>		<b>5.355.737 kWh</b>

**Einwohnerentwicklung lt. Statistischem Landesamt, Stand 30.06.2019**



**Einwohner nach Ortsteilen (mit Nebenwohnsitzen):**

Engolling	440	Mapferding	70
Oberauerbach	406	Kaltenbrunn	61
Loh	373	Obersteinhausen	63
Auerbach	300		



**Die Altersstatistik unserer Einwohner**

Alter	Gesamt	männlich	weiblich
0 bis 3 Jahre	78	44	34
4 bis 6 Jahre	76	39	37
7 bis 15 Jahre	190	88	102
16 bis 18 Jahre	57	29	28
19 bis 65 Jahre	1432	716	716
66 Jahre und älter	323	163	160
<b>Gesamt</b>	<b>2.156</b>	<b>1.079</b>	<b>1.077</b>

