

Die Gemeinde  
**AUERBACH**  
informiert



seit 788

---

## „Bürgerversammlung“ 2020

---

Einwohner am 30.06.2020 lt. Statistischem Landesamt (HWS)	2.096
Einwohner nach eigener Fortschreibung (HWS)	2.154
Größe des Gemeindegebietes	2.408 ha
Länge der Gemeindestraßen	31,483 km

### Stand der Schulden am 31.12.2019

Gemeinde Auerbach	0 €
Kommunalunternehmen Wärmeversorgung und Energiegewinnung	198.000 €
Schulverband Mittelschule Hengersberg	8.020.000 €
Gesamtschülerzahl: 214	
Schüler aus Auerbach: 33	
Anteil an den Schulden	1.236.729 €
Schüler Grundschule	78

	Verwaltungshaushalt	Vermögenshaushalt	Gesamt
	Euro	Euro	Euro
<b>Haushaltsansätze 2019</b>	4.033.041	3.410.500	7.443.541
<b>Rechnungsergebnis 2019</b>	4.339.318,84	5.185.697,10	9.525.015,94

**Gliederung des Verwaltungshaushaltes in Einzelpläne**

	<b><u>HAUSHALT 2019</u></b>		<b><u>RECHNUNGSERGEBNIS 2019</u></b>	
	<b>Einnahmen €</b>	<b>Ausgaben €</b>	<b>Einnahmen €</b>	<b>Ausgaben €</b>
0 Allgemeine Verwaltung	31.895	468.936	45.211	439.149
1 Öffentliche Sicherheit u. Ordnung (Brand- und Katastrophenschutz)	3.000	67.515	2.957	62.316
2 Schulen (Grundschule Auerbach, Mittelschule Hengersberg, Schülerbeförderung)	49.950	299.763	57.723	312.403
3 Wissenschaft, Forschung, Kultur- pflege (Bücherei, VHS, Denkmal- schutz, Kirchen, Landschaftspflege)	5.000	28.670	6.233	26.191
4 Soziale Sicherung (Kindergarten)	308.000	535.260	304.339	512.881
5 Gesundheit, Sport, Erholung (Förderung der Sportvereine)	1.000	19.600	938	19.959
6 Bau- u. Wohnungswesen, Verkehr (Straßenunterhalt, -beleuchtung, Winterdienst, Gew. III. Ordnung)	53.450	219.150	54.391	216.405
7 Öffentliche Einrichtungen, Wirtschaftsförderung (Abwasser- beseitigung, Recyclinghof, Bestattungswesen, Bauhof)	324.150	497.246	338.337	452.801
8 Wirtschaftl. Unternehmen, Grund- u. Sondervermögen (Elektrizitäts-, Wasserversorgung, Bürgerhaus Loh, Wohnungen Schule Auerbach)	322.400	276.480	357.741	230.806
9 Allgemeine Finanzwirtschaft (Steuern und Zuweisungen, Zinsen, Zuführung zum Vermögenshaushalt)	2.934.196	1.620.421	3.171.418	2.066.407
<b>Summe</b>	<b>4.033.041</b>	<b>4.033.041</b>	<b>4.339.319</b>	<b>4.339.319</b>

## Einzelne Positionen des Verwaltungshaushaltes


<b>Einnahmen</b>				Rechnungsergebnis 2019		
				pro Einwohner		
	Ø Bayern 2.000-3.000 EW	Ø Landkreis		Gemeinde Auerbach	LD* 2018	
Steuern: Grundsteuer A	350 v. H. (355,2)	(340,2)	25.529	12,12	16,48	
Grundsteuer B	320 v. H. (344,4)	(331,9)	139.892	66,43	87,86	
Gewerbsteuer	330 v. H. (330,3)	(341,9)	981.539	466,07	366,55	
Gewerbsteuer bereinigt			743.887	354,74	291,18	
Gemeindeanteil an d. Einkommensteuer			1.290.640	612,84	571,12	
Einkommensteuerersatzleistung			92.465	43,91		
Gemeindeanteil an der Umsatzsteuer			82.262	39,06	37,72	
Hundesteuer			3.450	1,64	2,37	
Schlüsselzuweisung			442.156	209,95	271,38	
Finanzzuweisung für überörtl. Aufgaben			38.627			
Grunderwerbsteuer-Anteil			13.865			
Zuweisung zur Schülerbeförderung			33.817			
Mieten und Pachten			39.401			
Kfz-Steuer-Zuschuss f. Straßenunterhalt			53.500			
Kindergarten (für Personalkosten)			304.089			
Konzessionsabgabe			38.042			
Gebühren: Kanalbenutzungsgebühren			151.680			
Wassergebühren			237.737			
Verwaltungsgebühren			17.179			
Zinserträge			1.505			

<b>Ausgaben</b>		Rechnungsergebnis 2019		
		pro Einwohner		
			Gemeinde Auerbach	LD* 2018
Schulen:		312.403		
<u>davon:</u>				
- Grundschule Auerbach		71.312		
- Schülerbeförderung zuschussfähig		48.615		
- Nachmittagsbetreuung		19.733		
- SV Mittelschule Hengersberg		148.977		
- Schülerunfallversicherung		10.737		
Kindergarten einschl. auswärtige Einrichtungen		507.055		
Abwasserbeseitigung		115.146		
Wasserversorgung (netto)		190.070		
Gewerbsteuerumlage		184.890	87,79	75,37
Kreisumlage		876.076	415,99	
Zuführung zum Vermögenshaushalt		1.005.441	477,42	
Summe aller Personalkosten		679.949	322,86	

\*LD = Landesdurchschnitt

## Gliederung des Vermögenshaushaltes in Einzelpläne

	<b>Rechnungsergebnis 2019</b>	
	Einnahmen €	Ausgaben €
0 Allgemeine Verwaltung	-,--	3.826
1 Öffentliche Sicherheit und Ordnung (Feuerwehr)	-,--	2.600
2 Schulen	-,--	127.697
3 Wissenschaft, Forschung, Kulturpflege	-,--	-,--
4 Soziale Sicherung (Kindergarten)	-,--	2.194
5 Gesundheit, Sport, Erholung	-,--	7.190
6 Bau- und Wohnungswesen, Verkehr (Baugebiete, Straßen)	83.144	367.555
7 Öffentl. Einrichtungen, Wirtschaftsförderung (Abwasserbeseitigung)	262.885	405.270
8 Wirtschaftl. Unternehmen, Grund- und Sondervermögen (Wasserversorgung, bebauter und unbebauter Grundbesitz)	41.197	115.425
9 Allgemeine Finanzwirtschaft	4.798.471	4.161.130
<b>Summe</b>	<b>5.185.697</b>	<b>5.185.697</b>



## Die größten Einnahmeposten der Gemeinde im Vermögenshaushalt 2019



	€
Veräußerung der E-Wald – Geschäftsanteile	19.875
Zuschuss für Breitbandausbau	234.143
Beiträge für Abwasseranlage	8.867
Beiträge für Wasserversorgungsanlage	13.990
Pauschale Investitionszuweisung	126.500
Zuführung vom Verwaltungshaushalt	1.005.441
Veräußerung von Baugrundstücken	49.543
Erschließungsbeiträge	33.600

## Die größten Ausgabeposten der Gemeinde im Vermögenshaushalt 2019



	€
Gehweg Oberauerbach	26.321
Grundschule (Erneuerung der Heizungsanlage)	115.404
Wasserleitungsbau	73.799
Breitbandausbau	399.107
Straßensanierung (Reiperding, Unternbacher Str., Maginger Str.)	339.444

### Kommunalunternehmen

Jahresfehlbetrag 2013	21.829,96 €
Jahresfehlbetrag 2014	24.644,99 €
Jahresfehlbetrag 2015	11.265,24 €
Jahresfehlbetrag 2016	12.915,29 €
Jahresfehlbetrag 2017	10.962,91 €
Jahresfehlbetrag 2018	130,82 €
Jahresfehlbetrag 2019	1.515,73 €

## Entwicklung der Schlüsselzuweisung, Kreisumlage, Einkommensteuerbeteiligung und Steuerkraftzahl

	Schlüsselzuweisung	Kreisumlage	Einkommensteuerbet.	Eink.st ersatz	Gemeindeanteil an d. Umsatzst.	Steuerkraft je Einwohner	Rangstelle im Landkreis
	€	€	€	€	€	€	
1990	477.434	229.959	246.262			128,43	24.
1998	331.882	440.547	431.040	30.468	18.957	333,30	12.
1999	419.147	372.692	450.085	32.275	19.176	281,46	16.
2000	423.474	466.051	488.105	34.196	22.278	316,89	15.
2002	452.672	481.100	490.167	38.489	21.482	327,66	14.
2004	377.764	517.728	473.678	39.325	21.456	343,63	9.
2006	533.788	508.330	493.750	39.403	22.959	276,68	22.
2008	341.620	673.703	638.591	45.029	26.797	457,77	4.
2009	669.924	422.757	641.963	56.312	26.514	319,77	25.
2010	566.904	610.757	620.878	61.775	26.915	397,46	19.
2011	499.644	606.643	647.627	58.006	28.733	387,78	20.
2012	362.360	710.861	704.090	64.009	29.648	487,26	11.
2013	512.584	617.065	760.305	65.947	29.806	471,00	14.
2014	574.504	670.637	818.437	68.394	30.628	485,12	16.
2015	452.720	840.937	982.641	74.525	38.261	616,28	11.
2016	398.212	842.713	1.013.748	81.675	39.025	719,29	7.
2017	378.792	873.956	1.109.258	80.426	49.459	769,09	7.
2018	279.072	951.188	1.228.576	92.289	74.584	915,16	5.
2019	442.156	876.076	1.290.640	92.465	82.262	865,11	10.
2020	437.800	996.247				932,16	10.

### Schlüsselzuweisung

Die Schlüsselzuweisung gleicht den Bedarf (den Aufwand) einer Gemeinde und das, was sie an Steuern selber einzunehmen imstande ist (also die Steuerkraft), aus.

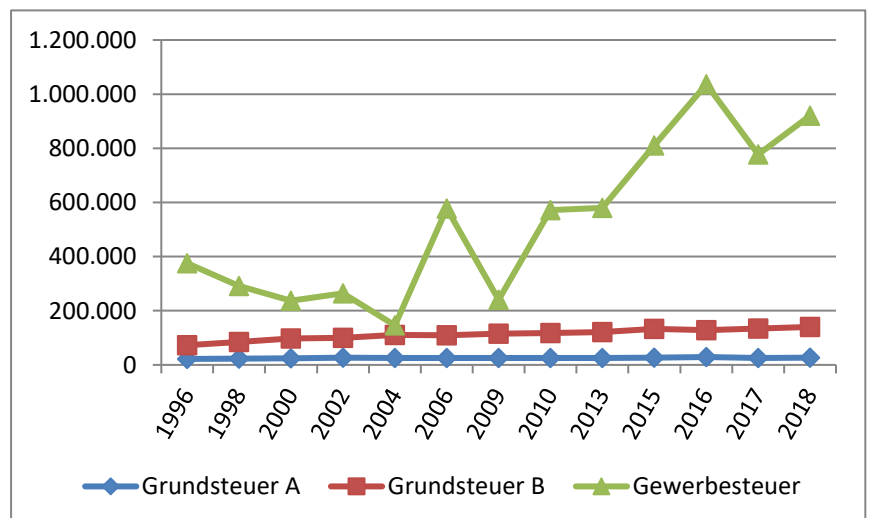
### Kreisumlage

Der Landkreis legt seinen nicht gedeckten Bedarf, also die Ausgabeposten, die die Einnahmen übersteigen, auf die Gemeinden um. Die Kreisumlage wird von der Umlagekraft jeder Gemeinde berechnet. Steuerkräftige Gemeinden haben also eine höhere Kreisumlage zu leisten (2019 43% aus 2.037.387 = 876.076 / 2018 43 % aus 2.212.065 = 951.188).

### Steuerkraftzahl (absolute Steuerkraft)

Die Steuerkraft eines Jahres errechnet sich aus der Grundsteuer A und B, der Gewerbesteuer und dem Einkommensteueranteil des Vorvorjahres + 80% der Schlüsselzuweisung. (2019 = 2.037.387 = 865,11/EW)

	Grundsteuer A	Grundsteuer B	Gewerbesteuer
1994	20.604	58.784	213.464
1996	21.957	72.809	375.365
1998	23.628	84.082	291.499
2000	24.594	97.098	236.777
2002	26.240	99.880	264.741
2004	25.970	110.248	145.986
2006	25.487	110.021	578.173
2008	25.994	111.198	243.019
2010	25.770	117.418	572.161
2011	26.733	116.185	493.377
2012	26.218	119.138	407.241
2013	25.552	121.695	579.479
2014	25.489	124.862	767.416
2015	26.243	133.433	810.626
2016	29.074	128.114	1.036.576
2017	25.989	134.364	777.954
2018	27.313	140.236	921.343
2019	25.529	139.892	981.539



## Anschlussgrad – Stand 31.12.2019

### Wasserversorgungsanlage

Derzeit: Bis auf 5 Anwesen sind alle Anwesen an die zentrale Wasserversorgung angeschlossen bzw. wären jederzeit anschließbar.

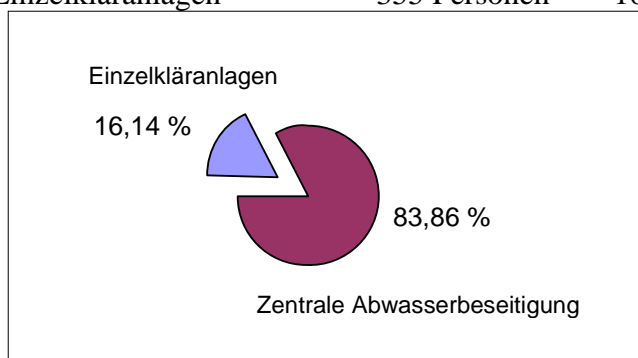
### Wasserverbrauch

1991	40.436 m <sup>3</sup>
2019	118.226 m <sup>3</sup>

Länge des Wasserleitungsnetzes 41.937 m

### Entwässerungsanlage

Zentrale Abwasserbeseitigung	1.845 Personen	83,86 %
davon Kläranlage Auerbach	1.436 Personen	
Kläranlage Loh	397 Personen	
Kläranlage Hengersberg	12 Personen	
Einzelkläranlagen	355 Personen	16,14 %



### Länge des Kanalnetzes

Gesamtlänge:	28.710 m	davon	Mischwasserkanal:	15.961 m
			Schmutzwasserkanal:	7.575 m
			Regenwasserkanal:	1.469 m
			Druckleitungen:	3.705
			Zahl der Pumpwerke	8

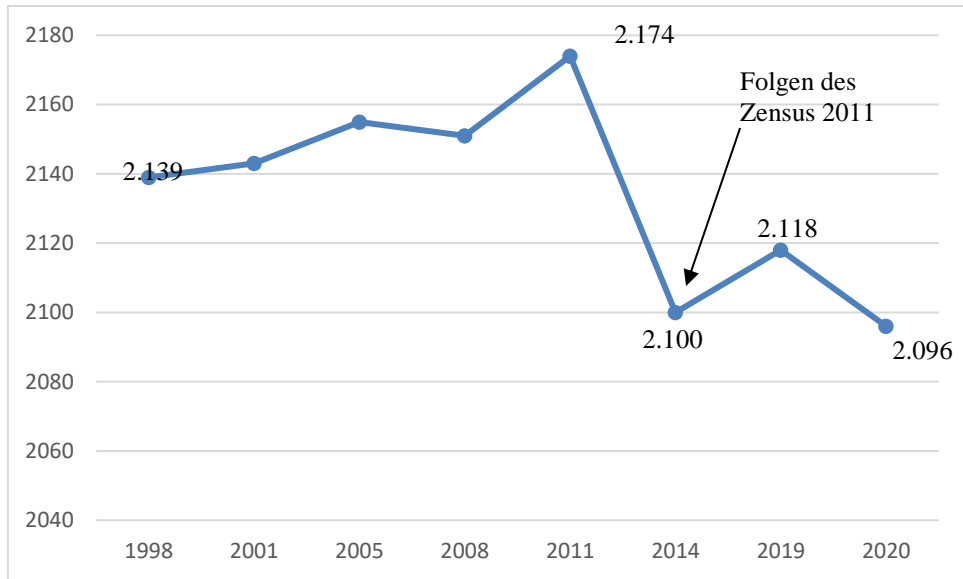
### Stromverbrauch in der Gemeinde

	2017	2018	2019
HT (kWh)	3.566.003	3.577.127	3.530.189
NT (kWh)	315.891	299.863	285.965
<b>Sondervertragskunden</b>	1.954.168	1.802.651	1.543.326
<b>Gesamt (kWh)</b>	<b>5.836.062</b>	<b>5.679.641</b>	<b>5.359.480</b>

### Stromerzeugung in der Gemeinde 2019

		2018	2019
Photovoltaik (kWh)	228 Anlagen	5.081.272	4.989.051
Wasser (kWh)	3 Anlagen	238.506	252.512
Biomasse (kWh)	1 Anlage	35.959	10.153
<b>Gesamt (kWh)</b>		<b>5.355.737</b>	<b>5.251.716</b>

**Einwohnerentwicklung lt. Statistischem Landesamt, Stand 30.06.2020**



**Einwohner nach Ortsteilen (mit Nebenwohnsitzen):**

Engolling	430	Mapferding	75
Oberauerbach	405	Kaltenbrunn	64
Loh	367	Obersteinhausen	58
Auerbach	291		



**Die Altersstatistik unserer Einwohner**

Alter	Gesamt	männlich	weiblich
0 bis 3 Jahre	76	45	31
4 bis 6 Jahre	84	43	41
7 bis 15 Jahre	181	84	97
16 bis 18 Jahre	65	35	30
19 bis 65 Jahre	1458	737	721
66 Jahre und älter	336	168	168
<b>Gesamt</b>	<b>2200</b>	<b>1112</b>	<b>1088</b>

