

Die Gemeinde
AUERBACH
informiert



seit 788

Bürgerversammlung 2021

Einwohner am 31.12.2020 lt. Statistischem Landesamt (HWS)	2.113
Einwohner nach eigener Fortschreibung (HWS)	2.154
Größe des Gemeindegebietes	2.408 ha
Länge der Gemeindestraßen	31,483 km

Stand der Schulden am 31.12.2020

Gemeinde Auerbach	0 €
Kommunalunternehmen Wärmeversorgung und Energiegewinnung	187.000 €
Schulverband Mittelschule Hengersberg	7.608.000 €
Gesamtschülerzahl: 216	
Schüler aus Auerbach: 34	
Anteil an den Schulden	1.197.556 €

Schüler Grundschule 85

	Verwaltungshaushalt	Vermögenshaushalt	Gesamt
	Euro	Euro	Euro
Rechnungs- ergebnis 2020	4.662.875,25	5.910.848,51	10.573.723,76

Gliederung des Verwaltungshaushaltes in Einzelpläne

	<u>HAUSHALT 2020</u>		<u>RECHNUNGSERGEBNIS 2020</u>	
	Einnahmen €	Ausgaben €	Einnahmen €	Ausgaben €
0 Allgemeine Verwaltung	31.895	585.416	40.436	560.853
1 Öffentliche Sicherheit u. Ordnung (Brand- und Katastrophenschutz)	4.000	50.415	8.722	30.015
2 Schulen (Grundschule Auerbach, Mittelschule Hengersberg, Schülerbeförderung)	46.350	360.333	57.187	371.172
3 Wissenschaft, Forschung, Kultur- pflege (Bücherei, VHS, Denkmal- schutz, Kirchen, Landschaftspflege)	6.500	30.600	5.338	35.106
4 Soziale Sicherung (Kindergarten)	375.000	632.260	397.985	617.946
5 Gesundheit, Sport, Erholung (Förderung der Sportvereine)	1.000	25.600	1.665	14.436
6 Bau- u. Wohnungswesen, Verkehr (Straßenunterhalt, -beleuchtung, Winterdienst, Gew. III. Ordnung)	53.650	241.850	53.618	160.544
7 Öffentliche Einrichtungen, Wirtschaftsförderung (Abwasser- beseitigung, Recyclinghof, Bestattungswesen, Bauhof)	328.950	502.546	342.241	454.059
8 Wirtschaftl. Unternehmen, Grund- u. Sondervermögen (Elektrizitäts-, Wasserversorgung, Bürgerhaus Loh, Wohnungen Schule Auerbach)	330.100	252.380	352.886	282.438
9 Allgemeine Finanzwirtschaft (Steuern und Zuweisungen, Zinsen, Zuführung zum Vermögenshaushalt)	2.974.240	1.469.985	3.402.797	2.136.306
Summe	4.151.685	4.151.685	4.662.875	4.662.875

Einzelne Positionen des Verwaltungshaushaltes

<u>Einnahmen</u>				Rechnungsergebnis 2020		
				pro Einwohner		
		Ø Bayern 2.000-3.000 EW	Ø Landkreis		Gemeinde Auerbach	LD* 2019
Steuern: Grundsteuer A	350 v. H.	(362,6)	(340,2)	29.330	13,85	16,41
Grundsteuer B	320 v. H.	(347,1)	(331,9)	143074	67,55	88,97
Gewerbsteuer	330 v. H.	(329,4)	(341,9)	1.176.928	555,68	358,47
Gewerbsteuer bereinigt				1.075.782	507,92	287,99
Gemeindeanteil an d. Einkommensteuer				1.231.822	581,60	598,65
Einkommensteuerersatzleistung				90.150	42,56	
Gemeindeanteil an der Umsatzsteuer				89.893	42,44	41,29
Hundesteuer				5.410	2,55	2,48
Schlüsselzuweisung				437.800	206,70	287,34
Finanzzuweisung für überörtl. Aufgaben				38.793		
Gewerbsteuermindereinnahmen				37.240		
Grunderwerbsteuer-Anteil				16.260		
Zuweisung zur Schülerbeförderung				30.484		
Mieten und Pachten				40.068		
Kfz-Steuer-Zuschuss f. Straßenunterhalt				53.500		
Straßenausbaupauschale				21.426		
Kindergarten (für Personalkosten)				397.985		
Konzessionsabgabe				49.303		
Gebühren: Kanalbenutzungsgebühren				147.507		
Wassergebühren				242.811		
Verwaltungsgebühren				11.043		
Zinserträge				1.476		

<u>Ausgaben</u>		Rechnungsergebnis 2020		
		pro Einwohner		
			Gemeinde Auerbach	LD* 2019
Schulen:				
<u>davon:</u>				
- Grundschule Auerbach				
- Schülerbeförderung zuschussfähig				
- Nachmittagsbetreuung				
- SV Mittelschule Hengersberg				
- Schülerunfallversicherung				
Kindergarten einschl. auswärtige Einrichtungen				
Abwasserbeseitigung				
Wasserversorgung (netto)				
Gewerbsteuerumlage			47,76	70,48
Kreisumlage			470,37	
Zuführung zum Vermögenshaushalt			490,52	
Summe aller Personalkosten			340,43	

*LD = Landesdurchschnitt

Die größten Einnahmeposten der Gemeinde im Vermögenshaushalt 2020



	€
Zuschuss Heizungssanierung Grundschule	114.700
Rest-Zuschuss für den Bau der Kinderkrippe	20.000
Beiträge für Abwasseranlage	32.590
Beiträge für Wasservers.anlage u. Erstattung HA-Kosten	94.827
Pauschale Investitionszuweisung	126.500
Veräußerung von Baugrundstücken	113.218
Erschließungsbeiträge	72.720
Kostenbeteiligung Lkrs. Deggendorf für OD Oberauerbach	91.669
Zuführung vom Verwaltungshaushalt	1.038.913

Die größten Ausgabeposten der Gemeinde im Vermögenshaushalt 2020



	€
Feuerwehr Engolling – LF 10 (Fahrgestell)	67.589
Grundschule (Klassenzimmerausstattung)	49.818
Grundschule – Lüftungsanlage für Klassenzimmer	37.562
Gehweg Oberauerbacher Straße	170.000
Straßenbeleuchtung Oberauerbacher Straße	19.718
Bauhof – Anlagevermögen	283.446
Wasserleitungsbau	105.090

Kommunalunternehmen

Jahresfehlbetrag 2013	21.829,96 €
Jahresfehlbetrag 2014	24.644,99 €
Jahresfehlbetrag 2015	11.265,24 €
Jahresfehlbetrag 2016	12.915,29 €
Jahresfehlbetrag 2017	10.962,91 €
Jahresfehlbetrag 2018	130,82 €
Jahresfehlbetrag 2019	1.515,73 €

Entwicklung der Schlüsselzuweisung, Kreisumlage, Einkommensteuerbeteiligung und Steuerkraftzahl

	Schlüsselzuweisung	Kreisumlage	Einkommensteuerbet.	Eink.st ersatz	Gemeindeanteil an d. Umsatzst.	Steuerkraft je Einwohner	Rangstelle im Landkreis
	€	€	€	€	€	€	
1990	477.434	229.959	246.262			128,43	24.
1998	331.882	440.547	431.040	30.468	18.957	333,30	12.
2000	423.474	466.051	488.105	34.196	22.278	316,89	15.
2002	452.672	481.100	490.167	38.489	21.482	327,66	14.
2004	377.764	517.728	473.678	39.325	21.456	343,63	9.
2006	533.788	508.330	493.750	39.403	22.959	276,68	22.
2008	341.620	673.703	638.591	45.029	26.797	457,77	4.
2010	566.904	610.757	620.878	61.775	26.915	397,46	19.
2012	362.360	710.861	704.090	64.009	29.648	487,26	11.
2013	512.584	617.065	760.305	65.947	29.806	471,00	14.
2014	574.504	670.637	818.437	68.394	30.628	485,12	16.
2015	452.720	840.937	982.641	74.525	38.261	616,28	11.
2016	398.212	842.713	1.013.748	81.675	39.025	719,29	7.
2017	378.792	873.956	1.109.258	80.426	49.459	769,09	7.
2018	279.072	951.188	1.228.576	92.289	74.584	915,16	5.
2019	442.156	876.076	1.290.640	92.465	82.262	865,11	10.
2020	437.800	996.247	1.231.822	90.150	89.893	932,16	10.
2021	397.928	1.104.150				967,93	11.

Schlüsselzuweisung


Die Schlüsselzuweisung gleicht den Bedarf (den Aufwand) einer Gemeinde und das, was sie an Steuern selber einzunehmen imstande ist (also die Steuerkraft), aus.

Kreisumlage

Der Landkreis legt seinen nicht gedeckten Bedarf, also die Ausgabeposten, die die Einnahmen übersteigen, auf die Gemeinden um. Die Kreisumlage wird von der Umlagekraft jeder Gemeinde berechnet. Steuerkräftige Gemeinden haben also eine höhere Kreisumlage zu leisten (2021 46 % aus 2.400.326 = 1.104.150 / 2020 43 % aus 2.316.853 = 996.247).

Steuerkraftzahl (absolute Steuerkraft)

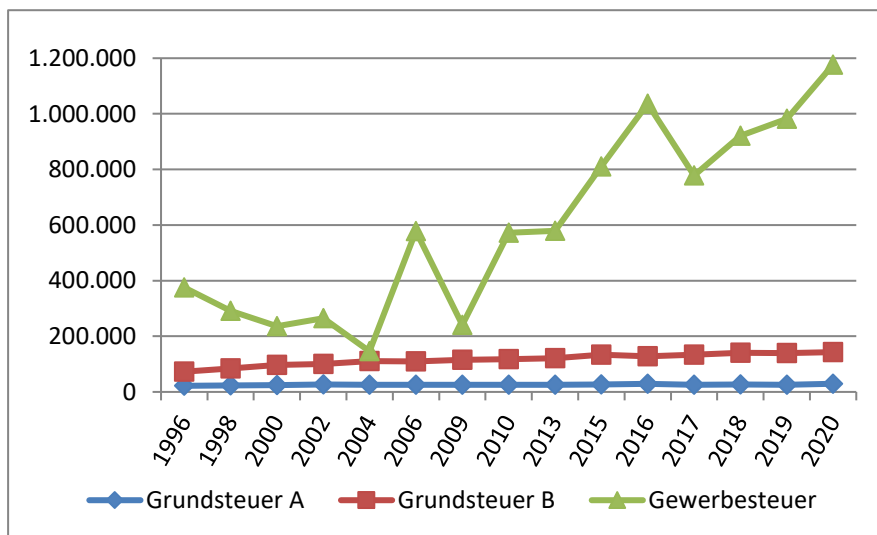
Die Steuerkraft eines Jahres errechnet sich aus der Grundsteuer A und B, der Gewerbesteuer und dem Einkommensteueranteil des Vorvorjahres + 80% der Schlüsselzuweisung.



(2020 = 2.316.853 = 932,16 €/EW)

Entwicklung der Realsteuern

	Grundsteuer A	Grundsteuer B	Gewerbesteuer
1994	20.604	58.784	213.464
1996	21.957	72.809	375.365
1998	23.628	84.082	291.499
2000	24.594	97.098	236.777
2002	26.240	99.880	264.741
2004	25.970	110.248	145.986
2006	25.487	110.021	578.173
2008	25.994	111.198	243.019
2010	25.770	117.418	572.161
2011	26.733	116.185	493.377
2012	26.218	119.138	407.241
2013	25.552	121.695	579.479
2014	25.489	124.862	767.416
2015	26.243	133.433	810.626
2016	29.074	128.114	1.036.576
2017	25.989	134.364	777.954
2018	27.313	140.236	921.343
2019	25.529	139.892	981.539
2020	29.330	143.074	1.176.928



Anschlussgrad – Stand 31.12.2020

Wasserversorgungsanlage

Derzeit: Bis auf 4 Anwesen sind alle Anwesen an die zentrale Wasserversorgung angeschlossen bzw. wären jederzeit anschließbar.

Wasserverbrauch

1991 40.436 m³
2020 124.075 m³

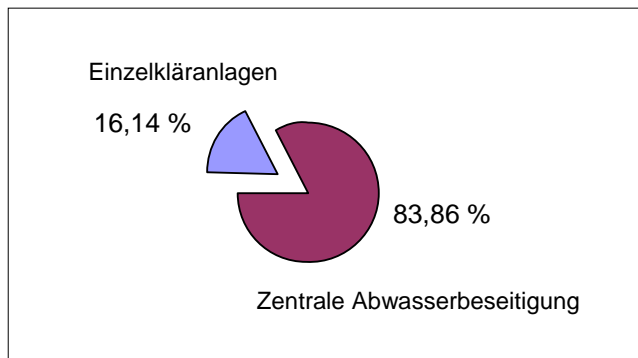


Länge des Wasserleitungsnetzes

rd. 42 km

Entwässerungsanlage

Zentrale Abwasserbeseitigung	1.845 Personen	83,86 %
davon Kläranlage Auerbach	1.436 Personen	
Kläranlage Loh	397 Personen	
Kläranlage Hengersberg	12 Personen	
Einzelkläranlagen	355 Personen	16,14 %



Länge des Kanalnetzes

Gesamtlänge:	28.710 m	davon	Mischwasserkanal:	15.961 m
			Schmutzwasserkanal:	7.575 m
			Regenwasserkanal:	1.469 m
			Druckleitungen:	3.705
			Zahl der Pumpwerke	8

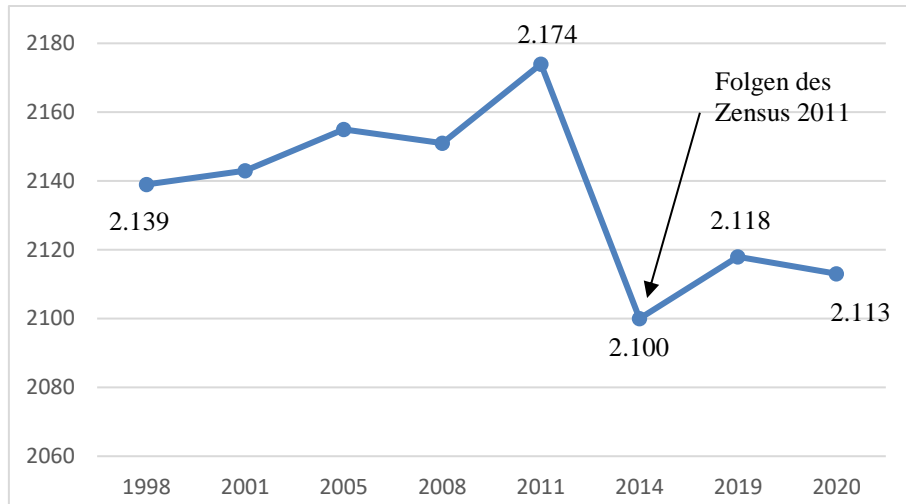
Stromverbrauch in der Gemeinde

	2018	2019	2020
Schwachlast (kWh)	299.863	285.965	307.653
Tarifikunde (kWh)	3.577.127	3.530.189	3.687.053
Sondervertragskunden	1.802.651	1.543.326	2.403.703
Gesamt (kWh)	5.679.641	5.359.480	6.398.409

Stromerzeugung in der Gemeinde

		2018	2019
Photovoltaik (kWh)	234 Anlagen	5.081.272	4.989.051
Wasser (kWh)	3 Anlagen	238.506	252.512
Biomasse (kWh)	1 Anlage	35.959	10.153
Gesamt (kWh)		5.355.737	5.251.716

Einwohnerentwicklung lt. Statistischem Landesamt (Stand 31.12.2020)



Einwohner nach Ortsteilen mit Nebenwohnsitzen (Stand 15.09.2021)

Engolling	441	Mapferding	77
Oberauerbach	390	Kaltenbrunn	65
Loh	379	Obersteinhausen	58
Auerbach	297		



Die Altersstatistik unserer Einwohner (Stand 15.09.2021)

Alter	Gesamt	männlich	weiblich
0 bis 3 Jahre	73	40	33
4 bis 6 Jahre	80	44	36
7 bis 15 Jahre	205	97	108
16 bis 18 Jahre	57	29	28
19 bis 65 Jahre	1471	747	724
66 Jahre und älter	344	170	174
Gesamt	2230	1127	1103

