





-  Baulandreserve Wohnbaufläche - W
-  Rücknahme Wohnbaufläche - W, mit Angabe der Flächengröße
-  Baulandreserve gemischte Baufläche - M
-  Rücknahme gemischte Baufläche - M, mit Angabe der Flächengröße

Flächennutzungsplan mit integriertem Landschaftsplan
 der Gemeinde Auerbach
 ANLAGE 7
Baulandreserven + Rücknahmen
Ortsteil: Mapferding
 M 1:5.000 Entwurf: 03.03.2022