





-  Baulandreserve Wohnbaufläche - W
-  Rücknahme Wohnbaufläche - W, mit Angabe der Flächengröße
-  Baulandreserve gemischte Baufläche - M
-  Rücknahme gemischte Baufläche - M, mit Angabe der Flächengröße

**Flächennutzungsplan mit integriertem Landschaftsplan**  
 der Gemeinde Auerbach  
 ANLAGE 8  
**Baulandreserven + Rücknahmen**  
 Ortsteil: **Hötzelsberg**  
 M 1:5.000      Entwurf: 03.03.2022