Die Gemeinde
A U E R B A C H
informiert

seit 788

Bürgerversammlung 2023

Einwohner am 31.12.2022 lt. Statistischem Landesamt (mit Hauptwohnsitz)	2.141
Einwohner am 31.12.2022 nach eigener Fortschreibung (mit Hauptwohnsitz)	2.152
Größe des Gemeindegebietes	2.408 ha
Länge der Gemeindestraßen	31,483 km

Stand der Schulden am 31.12.2022

Gemeinde Auerbach		0 €
Kommunalunternehmen Wärmeversorgung und Energiegewinnung		165.000 €
Schulverband Mittelschule Hengersberg		6.189.000 €
Gesamtschülerzahl:	250	
Schüler aus Auerbach:	38	
Anteil an den Schulden		940.728 €
Schüler Grundschule	100	

Stand der Rücklagen am 31.12.2022 6.056.605,48 €

	Verwaltungshaushalt Euro	Vermögenshaushalt Euro	Gesamt Euro
Rechnungs-ergebnis 2022	5.466.660	8.486.695	13.953.355

Gliederung des Verwaltungshaushaltes in Einzelpläne

		HAUSHALT 2022		RECHNUNGSERGEBNIS 2022	
		Einnahmen €	**Ausgaben €**	**Einnahmen €**	**Ausgaben €**
0	Allgemeine Verwaltung	27.295	653.416	43.725	581.088
1	Öffentliche Sicherheit u. Ordnung (Brand- und Katastrophenschutz)	4.000	51.265	4.340	29.419
2	Schulen (Grundschule Auerbach, Mittelschule Hengersberg, Schülerbeförderung)	69.650	350.183	76.081	322.424
3	Wissenschaft, Forschung, Kulturpflege (Bücherei, VHS, Denkmalschutz,Kirchen, Landschaftspflege)	5.000	35.653	8.282	34.088
4	Soziale Sicherung (Kindergarten)	300.000	537.860	319.108	500.236
5	Gesundheit, Sport, Erholung (Förderung der Sportvereine)	1.000	30.900	529	15.949
6	Bau- u. Wohnungswesen, Verkehr (Straßenunterhalt, -beleuchtung, Winterdienst, Gew. III. Ordnung)	53.650	258.950	54.242	129.581
7	Öffentliche Einrichtungen, Wirtschaftsförderung (Abwasserbeseitigung, Recyclinghof, Bestattungswesen, Bauhof)	340.550	505.876	380.819	464.680
8	Wirtschaftl. Unternehmen, Grund- u. Sondervermögen (Elektrizitäts-, Wasserversorgung, Bürgerhaus Loh, Wohnungen Schule Auerbach)	351.600	304.280	424.539	347.538
9	Allgemeine Finanzwirtschaft (Steuern und Zuweisungen, Zinsen, Zuführung zum Vermögenshaushalt)	3.973.912	2.398.274	4.154.993	3.041.675
Summe		**5.126.657**	**5.126.657**	**5.466.660**	**5.466.660**

Einzelne Positionen des Verwaltungshaushaltes

Einnahmen					Rechnungsergebnis 2022		
						pro Einwohner	
			Ø Bayern 2.000-3.000 EW	Ø Landkreis		Gemeinde Auerbach	LD* 2021
Steuern:	Grundsteuer A	350 v. H.	(366,3)	(341,73)	27.594	12,92	16,38
	Grundsteuer B	320 v. H.	(347,1)	(332,31)	140.769	65,90	92,28
	Gewerbesteuer	330 v. H.	(329,4)	(343,46)	1.959.399	917,32	415,66
	Gewerbesteuer bereinigt				1.854.523	868,22	372,33
Gemeindeanteil an d. Einkommensteuer					1.299.113	608,20	615,01
Einkommensteuerersatzleistung					108.221	50,67	
Gemeindeanteil an der Umsatzsteuer					87.814	41,11	45,35
Hundesteuer					5.260	2,46	2,82
Schlüsselzuweisung					323.472	151,44	302,69
Grunderwerbsteuer-Anteil					21.754		
Zuweisung zur Schülerbeförderung					38.564		
Mieten und Pachten					43.870		
Kfz-Steuer-Zuschuss f. Straßenunterhalt					53.500		
Straßenausbaupauschale					39.774		
Kindergarten (für Personalkosten)					312.122		
Konzessionsabgabe					56.575		
Gebühren:	Kanalbenutzungsgebühren				145.887		
	Wassergebühren (netto)				237.300		
	Verwaltungsgebühren				15.535		

Ausgaben	Rechnungsergebnis 2022		
		pro Einwohner	
		Gemeinde Auerbach	LD* 2021
Schulen:	322.424		
davon:			
- Grundschule Auerbach	88.075		
- Schülerbeförderung zuschussfähig	63.565		
- Nachmittagsbetreuung	43.556		
- SV Mittelschule Hengersberg	116.566		
- Schülerunfallversicherung	10.650		
Kindergarten einschl. auswärtige Einrichtungen	485.420		
Abwasserbeseitigung	158.585		
Wasserversorgung (netto)	272.751		
Gewerbesteuerumlage	104.876	49,10	43,33
Kreisumlage	1199.242	561,44	
Zuführung zum Vermögenshaushalt	1.729.954	809,90	
Summe aller Personalkosten	750.681	351,44	

*LD = Landesdurchschnitt

Die größten Einnahmeposten der Gemeinde im Vermögenshaushalt 2022

	€
Zuschuss des Landkreises für LF 10 Feuerwehr Engolling	29.428
Beiträge für Abwasseranlage	14.389
Beiträge für Wasservers.anlage u. Erstattung HA-Kosten	46.469
Pauschale Investitionszuweisung	126.500
Zuschuss für Breitbandausbau	69.350
Zuführung vom Verwaltungshaushalt	1.729.954

Die größten Ausgabeposten der Gemeinde im Vermögenshaushalt 2022

	€
Investitionszuweisung Mittelschule Hengersberg	16.767
Erweiterung der Grundschule	127.969
Erweiterung Straßenbeleuchtung	16.107
Kommunaler Wohnungsbau mit Arztpraxis	259.472
Bauhof – Anlagevermögen	35.577
Grunderwerb Kirchenwirt	1.250.000
Grunderwerb Ertl	180.000
Erwerb unbebauter Grundstücke	87.509
Nebenkosten Grunderwerb	153.110

Kommunalunternehmen

Jahresfehlbetrag	2013	21.829,96 €
Jahresfehlbetrag	2014	24.644,99 €
Jahresfehlbetrag	2015	11.265,24 €
Jahresfehlbetrag	2016	12.915,29 €
Jahresfehlbetrag	2017	10.962,91 €
Jahresfehlbetrag	2018	130,82 €
Jahresfehlbetrag	2019	1.515,73 €
Jahresüberschuss	2020	474,39 €
Jahresfehlbetrag	2021	11.459,90 €

Entwicklung der Schlüsselzuweisung, Kreisumlage, Einkommensteuer-beteiligung und Steuerkraftzahl

	Schlüssel-zuweisung	Kreisumlage	Einkommen-steuerbet.	Eink.st ersatz	Gemeinde-anteil an d. Umsatzst.	Steuer-kraft je Einwohner	Rang-stelle im Landkreis
	€	€	€	€	€	€	
1990	477.434	229.959	246.262			128,43	24.
1998	331.882	440.547	431.040	30.468	18.957	333,30	12.
2000	423.474	466.051	488.105	34.196	22.278	316,89	15.
2002	452.672	481.100	490.167	38.489	21.482	327,66	14.
2004	377.764	517.728	473.678	39.325	21.456	343,63	9.
2006	533.788	508.330	493.750	39.403	22.959	276,68	22.
2008	341.620	673.703	638.591	45.029	26.797	457,77	4.
2010	566.904	610.757	620.878	61.775	26.915	397,46	19.
2012	362.360	710.861	704.090	64.009	29.648	487,26	11.
2013	512.584	617.065	760.305	65.947	29.806	471,00	14.
2014	574.504	670.637	818.437	68.394	30.628	485,12	16.
2015	452.720	840.937	982.641	74.525	38.261	616,28	11.
2016	398.212	842.713	1.013.748	81.675	39.025	719,29	7.
2017	378.792	873.956	1.109.258	80.426	49.459	769,09	7.
2018	279.072	951.188	1.228.576	92.289	74.584	915,16	5.
2019	442.156	876.076	1.290.640	92.465	82.262	865,11	10.
2020	437.800	996.247	1.231.822	90.150	89.893	932,16	10.
2021	397.928	1.104.150	1.269.182	86.376	96.991	967,93	11.
2022	323.472	1.199.242	1.299.113	108.221	87.418	1.069,05	8.
2023	0	1.770.077				1.693,03	2.

Schlüsselzuweisung
Die Schlüsselzuweisung gleicht den Bedarf (den Aufwand) einer Gemeinde und das, was sie an Steuern selber einzunehmen imstande ist (also die Steuerkraft), aus.

Kreisumlage
Der Landkreis legt seinen nicht gedeckten Bedarf, also die Ausgabeposten, die die Einnahmen übersteigen, auf die Gemeinden um. Die Kreisumlage wird von der Umlagekraft jeder Gemeinde berechnet. Steuerkräftige Gemeinden haben also eine höhere Kreisumlage zu leisten (2023 46 % aus 3.847.994 € = 1.770.077 / 2022 46 % aus 2.607.047 = 1.199.242.

Steuerkraftzahl (absolute Steuerkraft)
Die Steuerkraft eines Jahres errechnet sich aus der Grundsteuer A und B, der Gewerbesteuer und dem Einkommen-steueranteil des Vorvorjahres + 80% der Schlüsselzuweisung.

(2023 = 3.589.216 € = 1.693,03 €/EW)

Entwicklung der Realsteuern

	Grund-steuer A	Grund-steuer B	Gewerbe-steuer
1994	20.604	58.784	213.464
1996	21.957	72.809	375.365
1998	23.628	84.082	291.499
2000	24.594	97.098	236.777
2002	26.240	99.880	264.741
2004	25.970	110.248	145.986
2006	25.487	110.021	578.173
2008	25.994	111.198	243.019
2010	25.770	117.418	572.161
2011	26.733	116.185	493.377
2012	26.218	119.138	407.241
2013	25.552	121.695	579.479
2014	25.489	124.862	767.416
2015	26.243	133.433	810.626
2016	29.074	128.114	1.036.576
2017	25.989	134.364	777.954
2018	27.313	140.236	921.343
2019	25.529	139.892	981.539
2020	29.330	143.074	1.176.928
2021	28.123	140.654	2.649.073
2022	28.797	140.658	1.979.332

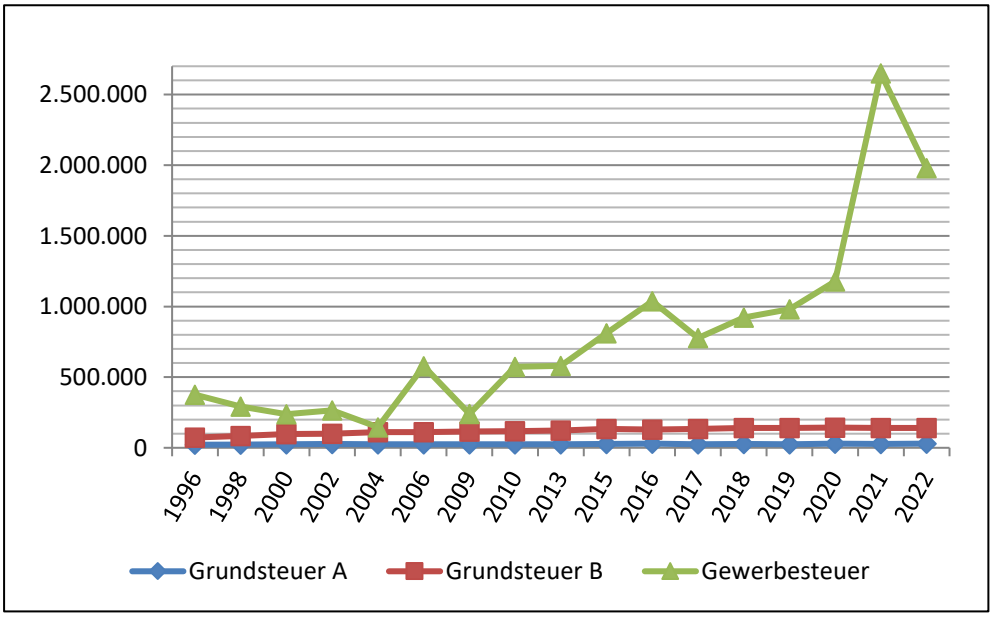

Anschlussgrad – Stand 31.12.2022

Wasserversorgungsanlage

Derzeit: Bis auf fünf Anwesen sind alle Anwesen an die zentrale Wasserversorgung angeschlossen bzw. wären jederzeit anschließbar.

Wasserverbrauch

1991	40.436 m³
2022	122.000 m³

Länge des Wasserleitungsnetzes rd. 45 km

Entwässerungsanlage

Zentrale Abwasserbeseitigung		1.905 Personen	85 %
davon	Kläranlage Auerbach	1.474 Personen	
	Kläranlage Loh	419 Personen	
	Kläranlage Hengersberg	12 Personen	
	Einzelkläranlagen	348 Personen	15 %

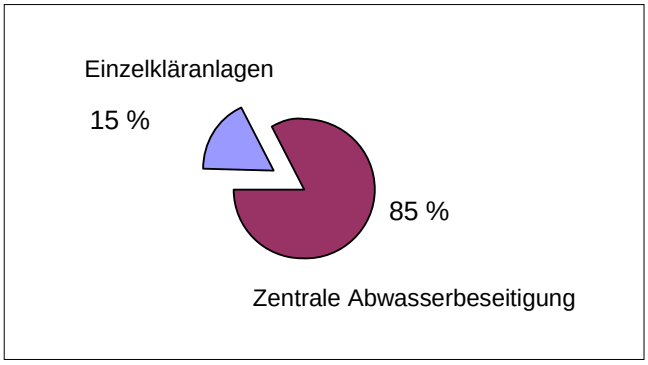

Länge des Kanalnetzes

Gesamtlänge:	28.710 m	davon	Mischwasserkanal:	15.961 m
			Schmutzwasserkanal:	7.575 m
			Regenwasserkanal:	1.469 m
			Druckleitungen:	3.705
			Zahl der Pumpwerke	8

Stromverbrauch in der Gemeinde

	2021	**2022**
Gesamt (kWh)	**6.117.631**	**6.128.385**

Stromerzeugung in der Gemeinde

		2021	**2022**
Photovoltaik (kWh)	264 Anlagen	5.205.778	5.594.508
Wasser (kWh)	3 Anlagen	286.736	265.699
Biomasse (kWh)	2 Anlagen	10.000	368.193
Gesamt (kWh)		**5.502.514**	**6.228.400**

Einwohnerentwicklung lt. Statistischem Landesamt (Stand 31.12.2022)

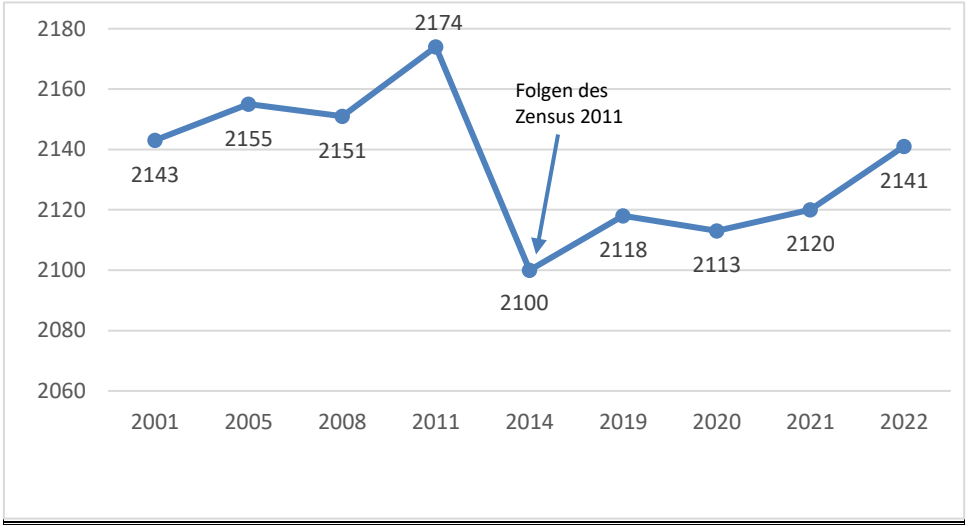

Einwohner nach Ortsteilen inkl. Nebenwohnsitzen (Stand 11.07.2023)

Engolling	*448*	*Mapferding*	*72*
Oberauerbach	*382*	*Kaltenbrunn*	*62*
Loh	*389*	*Obersteinhausen*	*62*
Auerbach	*323*		

Die Altersstatistik unserer Einwohner inkl. Nebenwohnsitzen (Stand 11.07.2023)
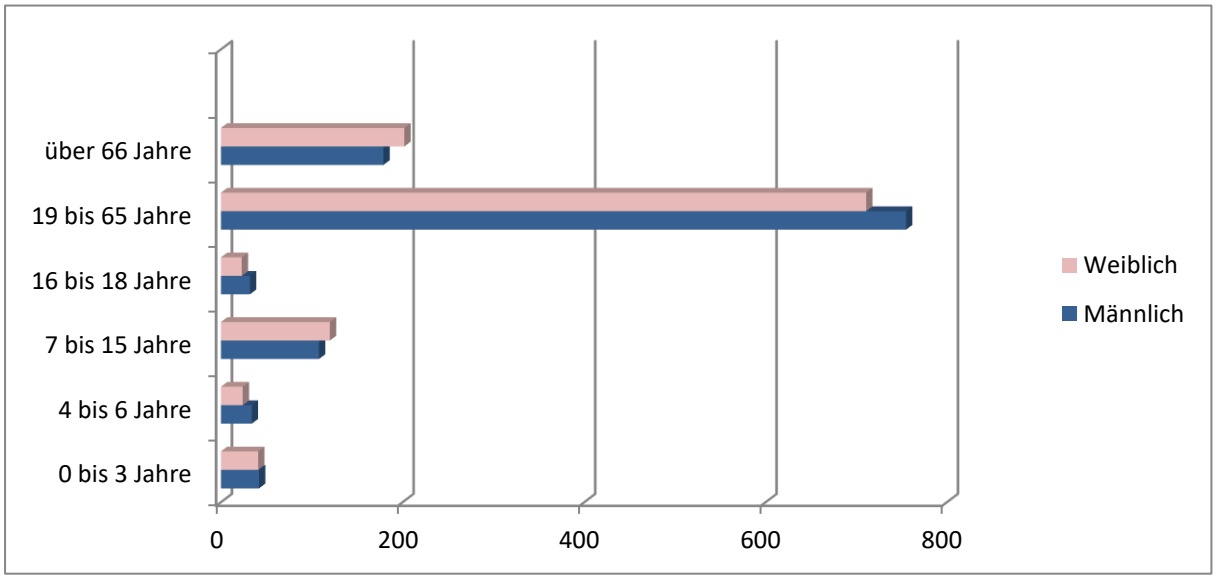
Alter	Gesamt	männlich	weiblich
0 bis 3 Jahre	83	42	41
4 bis 6 Jahre	58	34	24
7 bis 15 Jahre	228	108	120
16 bis 18 Jahre	55	32	23
19 bis 65 Jahre	1466	755	711
66 Jahre und älter	381	179	202
Gesamt	**2271**	**1150**	**1121**